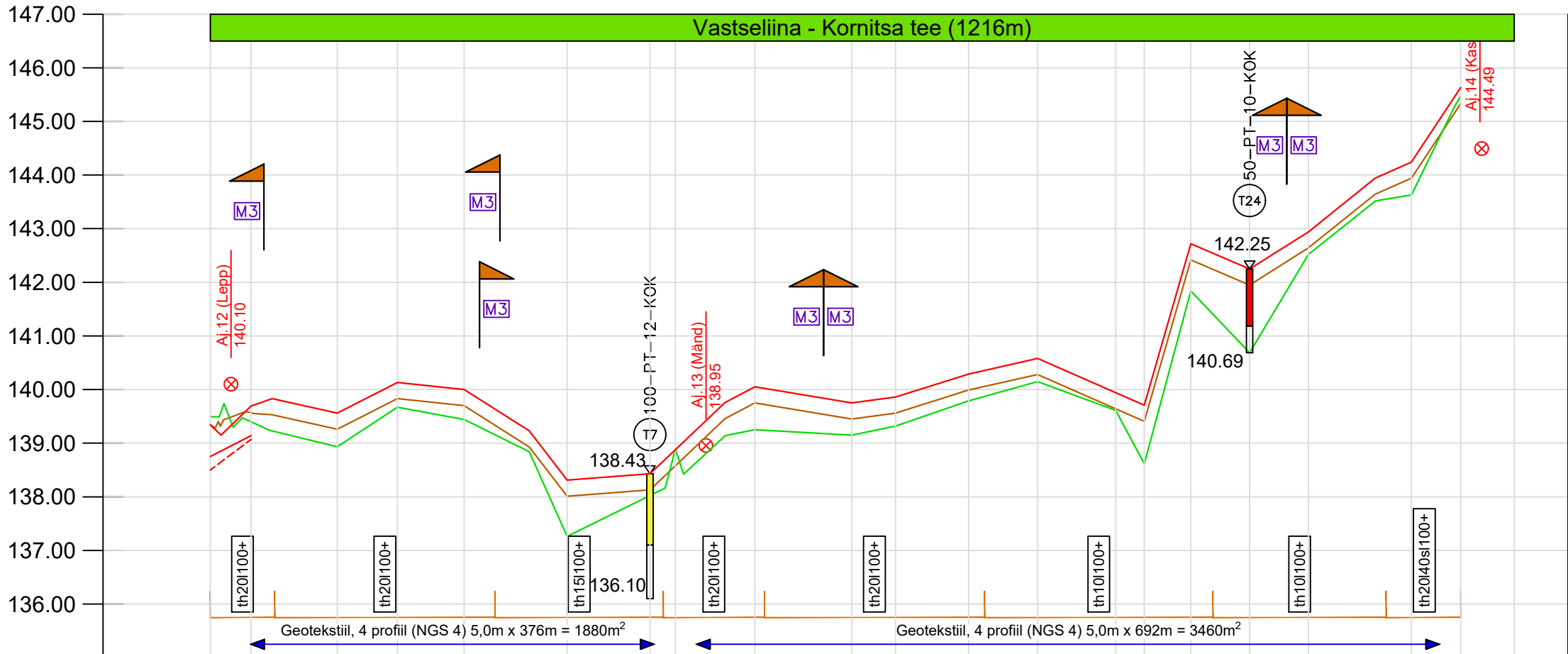


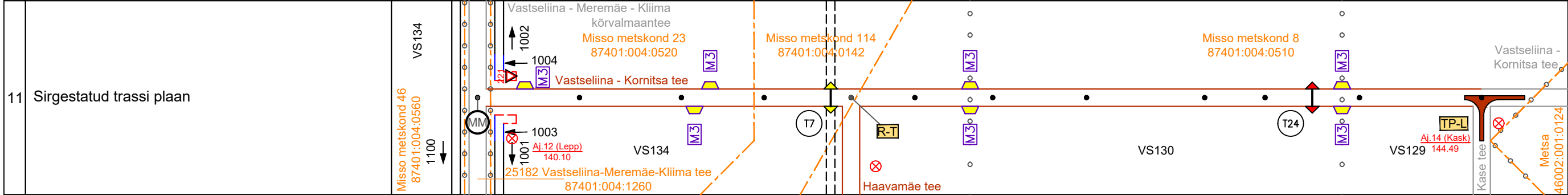
Vastseliina - Kornitsa tee

Märkused:
Kõrgused EH2000 süsteemis

Mh 1:100
Mv 1:5000



1	Ristprofiili tüüp (nr)	
2	Katendi tüüp	(cm)
3	Teekatte kõrgusarvud tee teljel	(m)
4	Olemasoleva teekatte kõrgusarvud tee teljel/muldel	(m)
5	Maapinna kõrgusarvud	(m)
6	Pikettide vahekaugused	(m)
7	Piketi number	
8	Sirge ja kõvera pikkus	(m)
9	Vasaku trassiserva kaugus tee teljest	(m)
10	Vasaku kraavi siservesa kaugus tee teljest	(m)

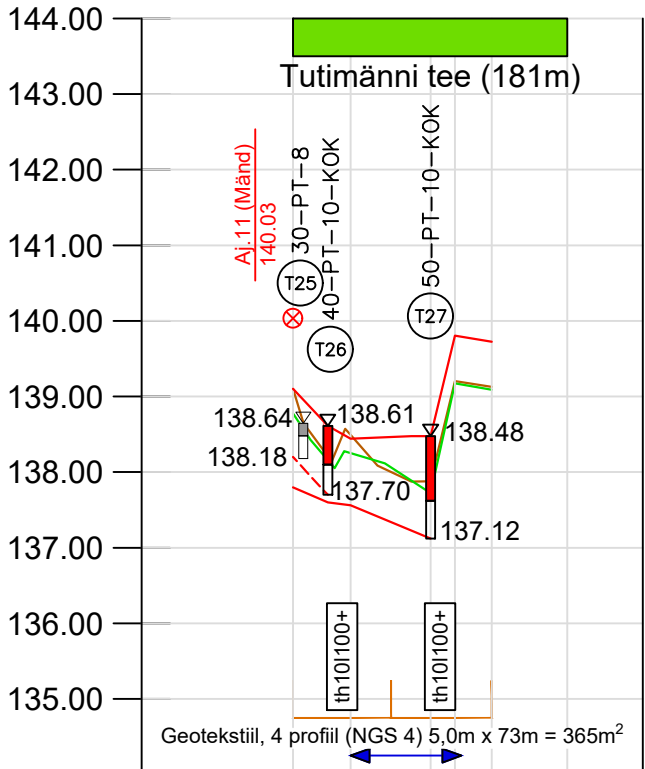


12	Parema kraavi siservesa kaugus tee teljest	(m)
13	Parema trassiserva kaugus tee teljest	(m)
14	Kilometraaz	(km)
15	Vasakpoolse teekraavi mõõdetud põhjakõrgus	(m)
16	Projekteeritud vasakpoolse teekraavi	
17	Sügavus	(m)
18	Lang (%)	Pikkus (m)
19	Parempoolse teekraavi mõõdetud põhjakõrgus	(m)
20	Projekteeritud parempoolse teekraavi	
21	Sügavus	(m)
22	Lang (%)	Pikkus (m)


Tutimäni tee

Märkused:
Kõrgused EH2000 süsteemis

Mh 1:100
Mv 1:5000

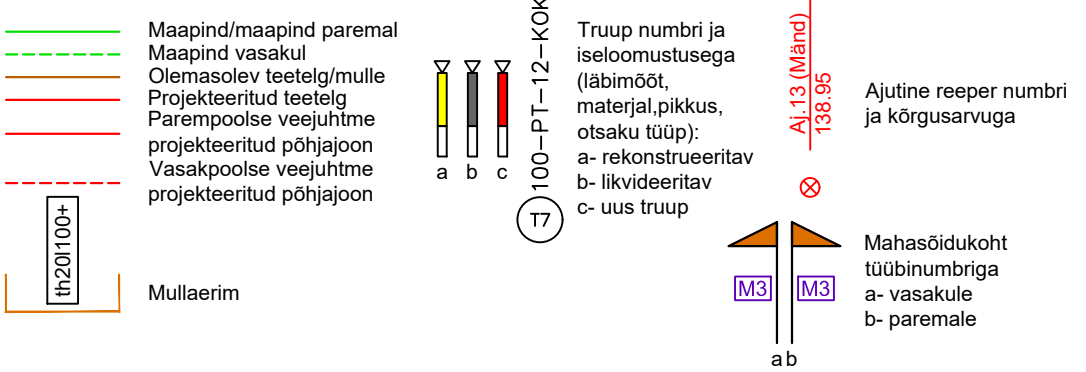


1	Ristprofiili tüüp (nr)	
2	Katendi tüüp	(cm)
3	Teekatte kõrgusarvud tee teljel	(m)
4	Olemasoleva teekatte kõrgusarvud tee teljel/muldel	(m)
5	Maapinna kõrgusarvud	(m)
6	Pikettide vahekaugused	(m)
7	Piketi number	
8	Sirge ja kõvera pikkus	(m)
9	Vasaku trassiserva kaugus tee teljest	(m)
10	Vasaku kraavi siservesa kaugus tee teljest	(m)

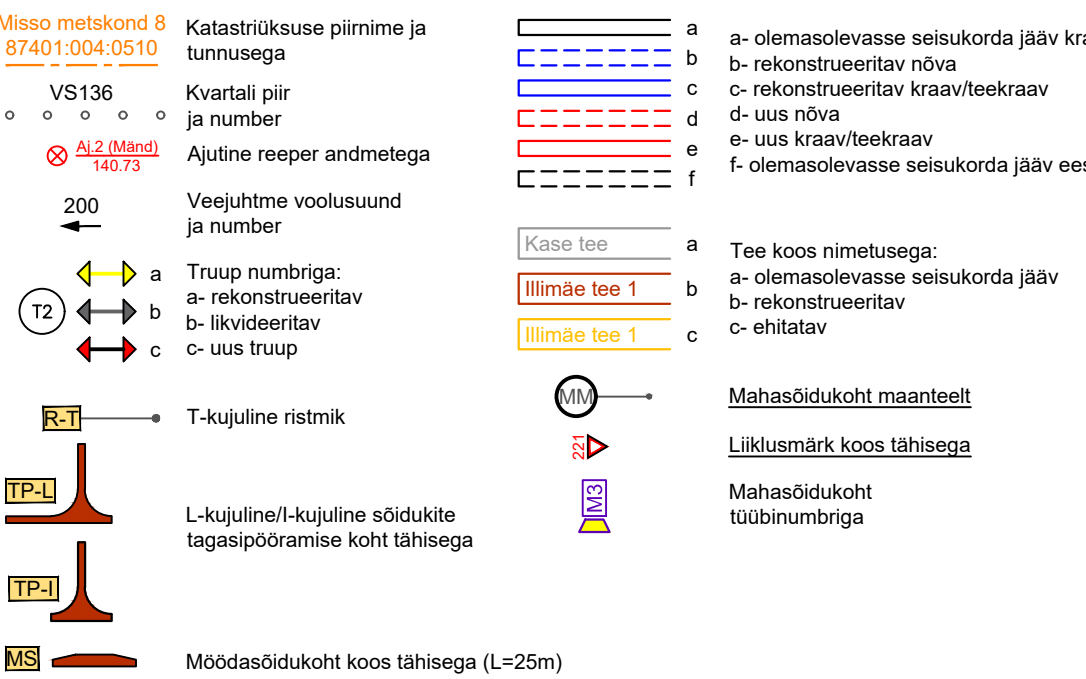


12	Parema kraavi siservesa kaugus tee teljest	(m)
13	Parema trassiserva kaugus tee teljest	(m)
14	Kilometraaz	(km)
15	Vasakpoolse teekraavi mõõdetud põhjakõrgus	(m)
16	Projekteeritud vasakpoolse teekraavi	
17	Sügavus	(m)
18	Lang (%)	Pikkus (m)
19	Parempoolse teekraavi mõõdetud põhjakõrgus	(m)
20	Projekteeritud parempoolse teekraavi	
21	Sügavus	(m)
22	Lang (%)	Pikkus (m)

LEPPEMÄRGID



LEPPEMÄRGID TRASSIPLAANIL



Töö number: 221410	
Tellija: Riigimetsa Majandamise Keskus	
Autor: J.Kask	
Vast.spets: H.D.Ots	
Objekt: Muzako teed	
Joonise nimi: Vastseliina - Kornitsa tee ja Tutimäni tee pikiprofiilid	
Joonis	3.5
Leht	5/5
Mööd	1:100/1:5000
Kuup.	01.2023